

**AN ORDINANCE 2016-10-13-0805**

**AMENDING THE BOUNDARY OF TAX INCREMENT REINVESTMENT ZONE (“TIRZ”) NUMBER ELEVEN, CITY OF SAN ANTONIO, TEXAS KNOWN AS THE INNER CITY TIRZ.**

\* \* \* \* \*

**WHEREAS**, in accordance with the Tax Increment Financing Act, Texas Tax Code, Chapter 311 (“the Act”), on December 14, 2000 City Council, through Ordinance No. 93101, designated the Inner City TIRZ, located in the center and eastern quadrant of the City, primarily south of Interstate Highway 35, north of Interstate Highway 10 and on both sides of Interstate 37; and

**WHEREAS**, in anticipation of several economic development opportunities, on August 12, 2016, the Inner City TIRZ Board of Directors adopted a Resolution to approve a boundary amendment to add 1,530 new parcels (approximately 631 parcel acres) in five separate geographic areas adjacent to the current Inner City TIRZ; and

**WHEREAS**, the proposed boundary amendment adds a total value of \$115,137,210.00 based on 2015 Bexar Appraisal District data and will capture several potential projects and areas of increasing property value including: (1) the Essex Area, (2) Montana Street, (3) Wyoming Street, (4) Government Hill, (5) MLK Park Areas; and

**WHEREAS**, in accordance with the Act, a municipality may not designate a zone (or change the boundaries of an existing zone) if more than 30% of the property in the proposed zone, excluding property that is publicly owned, is used for residential purposes; and,

**WHEREAS**, the current residential percentage of Inner City TIRZ is 15% and the proposed boundary amendment would increase the residential percentage of the Inner City TIRZ to 21% and complies with the composition requirements under the Act; **NOW THEREFORE:**

**BE IT ORDAINED BY THE CITY COUNCIL OF THE CITY OF SAN ANTONIO:**


**SECTION 1.** The boundaries of the Inner City TIRZ, located in City Council Districts 1, 2 and 5 are amended to add 1,530 parcels (approximately 631 parcel acres) and encompass 5,016 parcels covering approximately 2,822 parcel acres. See **Exhibit A** *Boundary Map* and **Exhibit B** *List of Parcels to Be Added to the Inner City TIRZ*.

**SECTION 2.** The increase of 1,530 parcels represents an increase in total value of \$115,137,210.00 based on 2015 Bexar Appraisal District data.


**SECTION 3.** This Ordinance shall be effective immediate upon passage by eight affirmative votes; otherwise it shall be effective on the tenth day after passage.

AL  
10/13/16  
Item No. 23


**PASSED AND APPROVED** this 13th day of October, 2016.

  
**M A Y O R**  
Ivy R. Taylor

**ATTEST:**

  
\_\_\_\_\_  
Leticia M. Vacek, City Clerk

**APPROVED AS TO FORM:**

  
\_\_\_\_\_  
City Attorney

**EXHIBIT A**

<b>Agenda Item:</b>	23 ( in consent vote: 4, 5, 6, 7A, 7B, 7C, 8A, 8B, 8C, 8D, 9, 10, 11A, 11B, 12, 14, 15, 16, 20, 22, 23, 24, 25, 26 )						
<b>Date:</b>	10/13/2016						
<b>Time:</b>	09:20:49 AM						
<b>Vote Type:</b>	Motion to Approve						
<b>Description:</b>	Public Hearing and consideration of an Ordinance amending the boundary of Tax Increment Reinvestment Zone #11, the Inner City TIRZ, adding 1,530 parcels to further economic development opportunities and to make any necessary changes to the TIRZ Project Plan. [Peter Zanoni, Deputy City Manager; Bridgett White, Director, Planning and Community Development]						
<b>Result:</b>	Passed						
Voter	Group	Not Present	Yea	Nay	Abstain	Motion	Second
Ivy R. Taylor	Mayor	x					
Roberto C. Treviño	District 1		x				
Alan Warrick	District 2		x				
Rebecca Viagran	District 3		x				
Rey Saldaña	District 4	x					
Shirley Gonzales	District 5		x				
Ray Lopez	District 6		x				
Cris Medina	District 7		x				
Ron Nirenberg	District 8		x				x
Joe Krier	District 9		x			x	
Michael Gallagher	District 10		x				



**Legend**

- County Proposed Amendments
- District 2 Proposed Amendments
- Inner City TIRZ #11 Boundary

TIRZ 11 Proposed Boundary Amendments

**EXHIBIT B**

T11 Boundary Amendment Parcel List

PROPERTY ID	ADDRESS	ACCOUNT NUMBER	ACRES
100541	1423 HOEFGEN AVE	00027-000-1020	1.2550
100529	1402 HOEFGEN AVE	00027-000-0031	2.0447
100539	1415 HOEFGEN AVE	00027-000-1000	0.2171
100526	30 ESSEX ST	00027-000-0020	1.5600
100533	50 ESSEX ST	00027-000-0051	3.4332
147506	1407 HOEFGEN AVE	03519-000-0010	1.1848
147507	1327 HOEFGEN AVE	03519-000-0020	0.1870
107912	142 FERN CT	00676-028-0380	0.1630
107911	138 FERN CT	00676-028-0370	0.1435
107910	134 FERN CT	00676-028-0360	0.1316
107909	130 FERN CT	00676-028-0350	0.1252
100531	51 ESSEX ST	00027-000-0041	4.4168
386813	1403 S CHERRY	07057-000-0010	0.4191
107907	111 FERN CT	00676-028-0200	0.4867
107908	422 CAROLINA	00676-028-0301	0.5445
107918	1311 S CHERRY	00678-030-0040	0.2888
107914	CAROLINA	00677-029-0030	0.3758
1157978	CAROLINA ST	00677-029-0032	0.4794
107915	604 CAROLINA	00678-030-0010	1.2285
100538	500 CAROLINA	00027-000-0100	2.6158
107906	422 CAROLINA	00676-028-0062	0.2595
107916	620 CAROLINA	00678-030-0020	0.4641
107917	1303 S CHERRY	00678-030-0030	0.2472
1157977	CAROLINA ST	00677-029-0031	0.4524
107839	611 CAROLINA	00671-023-0240	0.1223
107840	615 CAROLINA	00671-023-0250	0.1223
107841	617 CAROLINA	00671-023-0260	0.1238
107842	619 CAROLINA	00671-023-0270	0.1191
107843	627 CAROLINA	00671-023-0280	0.1206
107844	629 CAROLINA	00671-023-0290	0.1248
107845	631 CAROLINA	00671-023-0300	0.1267
107837	1217 S CHERRY	00671-023-0201	0.0549
107819	519 CAROLINA	00670-022-0100	0.9939
107831	110 MISSISSIPPI	00671-023-0140	0.1098
107832	112 MISSISSIPPI	00671-023-0150	0.1283
107833	114 MISSISSIPPI	00671-023-0160	0.1157
107834	116 MISSISSIPPI	00671-023-0171	0.1181
107836	118 MISSISSIPPI	00671-023-0180	0.2327
107838	1215 S CHERRY	00671-023-0203	0.0550
107818	1200 HOEFGEN AVE	00670-022-0090	1.5895
107824	111 MISSISSIPPI	00671-023-0053	0.0586
107816	608 FLORIDA	00670-022-0030	0.0942
107814	602 FLORIDA	00670-022-0011	0.3710
107822	712 FLORIDA	00671-023-0040	0.1188
107823	716 FLORIDA	00671-023-0051	0.0589
107811	421 CAROLINA	00669-021-0180	1.3562
107825	718 FLORIDA	00671-023-0060	0.1176
107826	722 FLORIDA	00671-023-0070	0.1203
1222890	724 FLORIDA	00671-023-0080	0.1202
107828	728 FLORIDA	00671-023-0091	0.1241
107829	730 FLORIDA	00671-023-0101	0.1216
107821	700 FLORIDA	00671-023-0010	0.3731
107817	626 FLORIDA	00670-022-0040	0.9873
107707	711 FLORIDA	00664-017-0230	0.4946

T11 Boundary Amendment Parcel List

PROPERTY ID	ADDRESS	ACCOUNT NUMBER	ACRES
107708	721 FLORIDA	00664-017-0250	0.6290
107709	1133 S CHERRY	00664-017-0300	0.1294
107694	601 FLORIDA	00663-016-0020	0.8610
107695	625 FLORIDA	00663-016-0022	1.2184
107705	128 LOUISIANA	00664-017-0110	1.0815
107706	1115 S CHERRY	00664-017-0200	0.1288
107693	1110 HOEFGEN AVE	00663-016-0010	1.9312
107698	602-616 DELAWARE	00664-017-0010	0.5226
107699	618 DELAWARE	00664-017-0050	0.1021
107700	620 DELAWARE	00664-017-0060	0.1237
107701	622 DELAWARE	00664-017-0070	0.1244
107702	624 DELAWARE	00664-017-0080	0.1249
107703	626 DELAWARE	00664-017-0090	0.1223
107704	1101 S CHERRY	00664-017-0100	0.1348
107580	613 DELAWARE	00657-012-0241	0.0635
107587	633 DELAWARE	00657-012-0310	0.0829
107581	615 DELAWARE	00657-012-0250	0.1157
107582	619 DELAWARE	00657-012-0260	0.1211
107583	627 DELAWARE	00657-012-0270	0.1210
107584	627 DELAWARE	00657-012-0280	0.1243
107585	629 DELAWARE	00657-012-0290	0.1183
107586	1021 S CHERRY	00657-012-0300	0.0528
107575	601 DELAWARE	00657-012-0111	0.8769
107576	124 OHIO	00657-012-0150	0.2387
107577	126 OHIO	00657-012-0170	0.1181
107578	130 OHIO	00657-012-0180	0.2365
107579	138 OHIO	00657-012-0200	0.1308
107559	1010 HOEFGEN AVE	00656-001-0030	0.3472
107569	111 OHIO	00657-012-0041	0.0489
107566	300 INDIANA ST	00657-012-0010	0.2201
107567	308 INDIANA ST	00657-012-0030	0.1153
107568	310 INDIANA ST	00657-012-0040	0.0662
107570	314 INDIANA ST	00657-012-0050	0.1119
107571	320 INDIANA ST	00657-012-0060	0.1146
107572	322 INDIANA ST	00657-012-0070	0.1137
107573	324 INDIANA ST	00657-012-0080	0.1244
107558	1002 HOEFGEN AVE	00656-001-0011	0.1985
107561	100 INDIANA ST	00656-001-1000	0.0005
107574	1001 INDIANA ST	00657-012-0090	0.2372
107395	930 HOEFGEN AVE	00649-007-0090	0.2824
107443	315 INDIANA ST	00650-008-0410	0.1582
107446	331 INDIANA ST	00650-008-0470	0.1752
107444	321 INDIANA ST	00650-008-0430	0.1697
107445	323 INDIANA ST	00650-008-0450	0.1639
107440	925 S CHERRY	00650-008-0350	0.0266
107396	926 HOEFGEN AVE	00649-007-0100	0.1702
107400	215 INDIANA ST	00649-007-0140	0.2196
107401	221 INDIANA ST	00649-007-0150	0.1077
107402	223 INDIANA ST	00649-007-0160	0.1212
107403	225 INDIANA ST	00649-007-0170	0.2206
107439	923 S CHERRY	00650-008-0340	0.1149
107434	112 CASH ST	00650-008-0290	0.0666
107435	116 CASH ST	00650-008-0300	0.0825
107436	118 CASH ST	00650-008-0310	0.0646



T11 Boundary Amendment Parcel List

PROPERTY ID	ADDRESS	ACCOUNT NUMBER	ACRES
107437	120 CASH ST	00650-008-0320	0.0677
107438	122 CASH ST	00650-008-0330	0.0812
107441	919 S CHERRY	00650-008-0360	0.0916
107394	918 HOEFGEN AVE	00649-007-0080	0.3392
107431	915 S CHERRY	00650-008-0240	0.0873
107392	910 HOEFGEN AVE	00649-007-0060	0.1580
107420	101 CASH ST	00650-008-0130	0.0740
107421	103 CASH ST	00650-008-0140	0.0793
107422	105 CASH ST	00650-008-0150	0.0743
107423	107 CASH ST	00650-008-0160	0.0776
107424	109 CASH ST	00650-008-0170	0.0763
107425	111 CASH ST	00650-008-0180	0.0792
107426	119 CASH ST	00650-008-0190	0.0788
107427	121 CASH ST	00650-008-0200	0.0714
107428	123 CASH ST	00650-008-0210	0.0781
107429	125 CASH ST	00650-008-0220	0.0729
107430	913 S CHERRY	00650-008-0230	0.0885
107391	906 HOEFGEN AVE	00649-007-0050	0.1655
107393	914 HOEFGEN AVE	00649-007-0070	0.3355
107419	909 S CHERRY	00650-008-0120	0.0659
107407	906 S WALNUT	00650-008-0013	0.0286
107406	300 VIRGINIA BLVD	00650-008-0011	0.0486
107408	304 VIRGINIA BLVD	00650-008-0020	0.0808
107385	204 VIRGINIA BLVD	00649-007-0010	0.0611
107389	206 VIRGINIA BLVD	00649-007-0030	0.0593
107409	306 VIRGINIA BLVD	00650-008-0030	0.0756
107390	202 VIRGINIA BLVD	00649-007-0040	0.0644
107387	208 VIRGINIA BLVD	00649-007-0013	0.0580
107386	210 VIRGINIA BLVD	00649-007-0011	0.0524
107410	310 VIRGINIA BLVD	00650-008-0040	0.0808
107388	212 VIRGINIA BLVD	00649-007-0020	0.0555
107412	314 VIRGINIA BLVD	00650-008-0051	0.0783
107413	314 VIRGINIA BLVD	00650-008-0061	0.0826
107414	318 VIRGINIA BLVD	00650-008-0070	0.0830
107415	322 VIRGINIA BLVD	00650-008-0080	0.0740
107397	218 VIRGINIA BLVD	00649-007-0110	0.3124
107416	326 VIRGINIA BLVD	00650-008-0090	0.0831
107417	328 VIRGINIA BLVD	00650-008-0100	0.0769
107418	903 S CHERRY	00650-008-0110	0.1210
107398	224 VIRGINIA BLVD	00649-007-0120	0.6313
107246	835 HOEFGEN AVE	00641-003-0090	0.0527
107284	815 S CHERRY	00643-005-0210	0.0704
107285	327 VIRGINIA BLVD	00643-005-0220	0.0474
107260	834 HOEFGEN AVE	00642-004-0241	0.2069
107286	813 S CHERRY	00643-005-0230	0.0525
107245	831 HOEFGEN AVE	00641-003-0080	0.0575
107258	830 HOEFGEN AVE	00642-004-0231	0.1473
107249	211 VIRGINIA BLVD	00642-004-0130	0.0871
107250	215 VIRGINIA BLVD	00642-004-0140	0.0938
107287	811 S CHERRY	00643-005-0240	0.0792
107278	311 VIRGINIA BLVD	00643-005-0140	0.3211
107279	313 VIRGINIA BLVD	00643-005-0160	0.1383
107280	315 VIRGINIA BLVD	00643-005-0170	0.1814
107281	317 VIRGINIA BLVD	00643-005-0180	0.1597

## T11 Boundary Amendment Parcel List

PROPERTY ID	ADDRESS	ACCOUNT NUMBER	ACRES
107282	321 VIRGINIA BLVD	00643-005-0190	0.1599
107283	325 VIRGINIA BLVD	00643-005-0200	0.1559
107256	826 HOEFGEN AVE	00642-004-0220	0.1000
107288	807 S CHERRY	00643-005-0250	0.0949
107255	822 HOEFGEN AVE	00642-004-0210	0.0968
107261	104 LUDWIG	00642-004-0250	0.0756
107251	106 LUDWIG	00642-004-0170	0.0692
107252	110 LUDWIG	00642-004-0180	0.0742
107248	223 VIRGINIA BLVD	00642-004-0111	0.9205
107277	820 S WALNUT	00643-005-0130	0.2900
107275	1240 E CESAR E CHAVEZ BLVD	00643-005-0110	0.1712
107242	823 HOEFGEN AVE	00641-003-0040	0.3343
107274	1236 E CESAR E CHAVEZ BLVD	00643-005-0100	0.1954
107273	1232 E CESAR E CHAVEZ BLVD	00643-005-0090	0.1357
107241	811 HOEFGEN AVE	00641-003-0030	0.1059
107272	1230 E CESAR E CHAVEZ BLVD	00643-005-0080	0.1740
107240	807 HOEFGEN AVE	00641-003-0020	0.1216
107271	1226 E CESAR E CHAVEZ BLVD	00643-005-0070	0.2057
107238	801 HOEFGEN AVE	00641-003-0010	0.1234
107270	1224 E CESAR E CHAVEZ BLVD	00643-005-0050	0.2227
107269	306 IOWA ST	00643-005-0040	0.1457
107267	302 IOWA ST	00643-005-0020	0.5945
107266	1206 E CESAR E CHAVEZ BLVD	00643-005-0010	0.1547
106622	202 DASHIELL ST	00617-020-0190	0.0901
106623	206 DASHIELL ST	00617-020-0200	0.1025
106588	128 DASHIELL ST	00616-002-0200	0.0894
106589	124 DASHIELL ST	00616-002-0210	0.0986
106590	120 DASHIELL ST	00616-002-0220	0.1048
106591	112 DASHIELL ST	00616-002-0230	0.1936
106595	102 DASHIELL ST	00616-002-0270	0.1059
106593	108 DASHIELL ST	00616-002-0251	0.2050
106587	132 DASHIELL ST	00616-002-0190	0.1170
106578	103 DASHIELL ST	00616-001-0100	0.1001
106579	105 DASHIELL ST	00616-001-0110	0.1001
106580	109 DASHIELL ST	00616-001-0120	0.0959
106581	113 DASHIELL ST	00616-001-0130	0.0936
106582	117 DASHIELL ST	00616-001-0140	0.0995
106583	121 DASHIELL ST	00616-001-0150	0.1013
106584	125 DASHIELL ST	00616-001-0160	0.1007
106585	129 DASHIELL ST	00616-001-0170	0.0972
106586	133 DASHIELL ST	00616-001-0180	0.1094
106621	235 DASHIELL ST	00617-020-0180	0.1031
106620	229 DASHIELL ST	00617-020-0170	0.1004
106619	223 DASHIELL ST	00617-020-0160	0.0960
106618	219 DASHIELL ST	00617-020-0150	0.1018
106617	213 DASHIELL ST	00617-020-0131	0.1966
106616	209 DASHIELL ST	00617-020-0120	0.1045
106615	205 DASHIELL ST	00617-020-0102	0.2106
106606	404 S MESQUITE LN	00617-020-0013	0.0510
106610	918 WYOMING ST	00617-020-0050	0.0948
106611	922 WYOMING ST	00617-020-0060	0.0966
106612	924 WYOMING ST	00617-020-0070	0.0937
106613	928 WYOMING ST	00617-020-0080	0.1000
106609	914 WYOMING ST	00617-020-0040	0.0960

T11 Boundary Amendment Parcel List

PROPERTY ID	ADDRESS	ACCOUNT NUMBER	ACRES
106614	932 WYOMING ST	00617-020-0090	0.1016
106577	800 WYOMING ST	00616-001-0060	0.3812
106608	910 WYOMING ST	00617-020-0030	0.0982
106576	816 WYOMING ST	00616-001-0040	0.1945
106575	822 WYOMING ST	00616-001-0030	0.0940
106574	830 WYOMING ST	00616-001-0010	0.2009
106607	906 WYOMING ST	00617-020-0020	0.1010
106605	400 S MESQUITE LN	00617-020-0011	0.0496
114813	230 S MONUMENTAL	01394-000-0080	0.1566
106458	829 WYOMING ST	00608-012-0113	0.1109
106460	819 WYOMING ST	00608-012-0130	0.1597
106463	815 WYOMING ST	00608-012-0153	0.1076
106497	905 WYOMING ST	00609-002-0090	0.2378
106498	909 WYOMING ST	00609-002-0110	0.1087
106499	915 WYOMING ST	00609-002-0120	0.1092
106500	917 WYOMING ST	00609-002-0130	0.1116
106501	923 WYOMING ST	00609-002-0140	0.1074
106502	333 S HACKBERRY	00609-002-0150	0.2406
114837	1311 WYOMING ST	01395-002-0163	0.1058
114836	1315 WYOMING ST	01395-002-0161	0.1448
114781	1503 WYOMING ST	01393-000-0180	0.1067
114806	1511 WYOMING ST	01393-000-0420	0.1167
114780	1505 WYOMING ST	01393-000-0170	0.2072
114805	1517 WYOMING ST	01393-000-0410	0.1951
114815	1415 WYOMING ST	01394-000-0100	0.2054
114796	226 TOLEDO	01393-000-0330	0.3364
114814	1419 WYOMING ST	01394-000-0090	0.1081
106496	325 S HACKBERRY ST	00609-002-0085	0.0405
106459	827 WYOMING ST	00608-012-0120	0.2362
106461	823 WYOMING ST	00608-012-0140	0.0982
106462	50 KANSAS	00608-012-0151	0.0640
106457	327 S MESQUITE LN	00608-012-0111	0.0755
106464	809 WYOMING ST	00608-012-0160	0.1664
106465	801 WYOMING ST	00608-012-0170	0.3423
114833	1303 WYOMING ST	01395-002-0131	0.2195
114834	1307 WYOMING ST	01395-002-0133	0.1552
114851	1201 WYOMING ST	01396-001-0120	0.1768
114852	1205 WYOMING ST	01396-001-0130	0.1656
114857	1211 WYOMING ST	01396-001-0200	0.3382
114854	1217 WYOMING ST	01396-001-0160	0.1739
114855	1221 WYOMING ST	01396-001-0170	0.1673
114856	1225 WYOMING ST	01396-001-0180	0.1732
114782	220 PIEDMONT AVE	01393-000-0190	0.1446
114789	223 TOLEDO	01393-000-0270	0.1485
114798	222 TOLEDO	01393-000-0353	0.0797
114816	221 PIEDMONT AVE	01394-000-0110	0.1487
114797	223 S PALMETTO	01393-000-0351	0.0792
114812	226 S MONUMENTAL	01394-000-0060	0.3171
114835	225 S MONUMENTAL	01395-002-0140	0.1808
106488	102 KANSAS	00609-002-0010	0.1176
106489	106 KANSAS	00609-002-0020	0.1058
106490	110 KANSAS	00609-002-0030	0.1025
106491	114 KANSAS	00609-002-0040	0.1057
106492	118 KANSAS	00609-002-0050	0.1039

T11 Boundary Amendment Parcel List

PROPERTY ID	ADDRESS	ACCOUNT NUMBER	ACRES
106493	122 KANSAS	00609-002-0060	0.1043
106494	126 KANSAS	00609-002-0070	0.1106
106495	130 KANSAS	00609-002-0081	0.0809
106466	318 S CHERRY	00608-012-0190	0.2616
106456	55 KANSAS	00608-012-0103	0.0699
106455	319 S MESQUITE LN	00608-012-0101	0.1905
114790	219 TOLEDO	01393-000-0280	0.1480
114811	220 S MONUMENTAL	01394-000-0050	0.1289
114783	216 PIEDMONT AVE	01393-000-0200	0.1548
114817	219 PIEDMONT AVE	01394-000-0120	0.1457
114799	219 S PALMETTO	01393-000-0360	0.1590
114849	222 S PINE	01396-001-0100	0.2000
114850	119 DREISS	01396-001-0110	0.1970
114831	116 DREISS	01395-002-0090	0.2410
114832	217 S MONUMENTAL	01395-002-0100	0.1855
114784	214 PIEDMONT AVE	01393-000-0210	0.1552
114810	214 S MONUMENTAL	01394-000-0040	0.1500
114818	215 PIEDMONT AVE	01394-000-0130	0.1494
114791	215 TOLEDO	01393-000-0290	0.1565
114800	216 TOLEDO	01393-000-0370	0.1613
106467	314 S CHERRY	00608-012-0201	0.1322
106468	314 S CHERRY	00608-012-0202	0.1384
106454	315 JARMON	00608-012-0093	0.0988
106453	315 S MESQUITE LN	00608-012-0091	0.1708
114848	113 DREISS	01396-001-0090	0.2040
114847	214 S PINE	01396-001-0080	0.2087
106486	313 S HACKBERRY ST	00609-001-0161	0.0613
106477	103 KANSAS	00609-001-0091	0.0716
114830	213 S MONUMENTAL	01395-002-0080	0.1170
114829	112 DREISS	01395-002-0070	0.1226
114792	211 TOLEDO	01393-000-0300	0.1456
114785	210 PIEDMONT AVE	01393-000-0220	0.1566
114801	211 S PALMETTO	01393-000-0380	0.1603
114809	208 S MONUMENTAL	01394-000-0030	0.1573
114819	211 PIEDMONT AVE	01394-000-0140	0.1617
106479	107 KANSAS	00609-001-0100	0.1084
106480	111 KANSAS	00609-001-0110	0.0966
106481	115 KANSAS	00609-001-0120	0.1182
106483	117 KANSAS	00609-001-0133	0.0526
106482	119 KANSAS	00609-001-0131	0.0548
106484	121 KANSAS	00609-001-0140	0.1048
106485	125 KANSAS	00609-001-0150	0.1139
106487	309 S HACKBERRY ST	00609-001-0163	0.0595
106478	308 S MESQUITE LN	00609-001-0093	0.0518
114844	109 DREISS	01396-001-0053	0.1646
114828	209 S MONUMENTAL	01395-002-0060	0.1247
114827	108 DREISS	01395-002-0050	0.1214
114839	210 S PINE	01396-001-0011	0.0747
114802	207 S PALMETTO	01393-000-0390	0.1480
114793	207 TOLEDO	01393-000-0310	0.1510
114808	206 S MONUMENTAL	01394-000-0020	0.1388
114820	205 PIEDMONT AVE	01394-000-0150	0.1380
114786	206 PIEDMONT AVE	01393-000-0230	0.1532
1171759	106 DREISS	01395-002-0030	0.0740

T11 Boundary Amendment Parcel List

PROPERTY ID	ADDRESS	ACCOUNT NUMBER	ACRES
114821	203 PIEDMONT AVE	01394-016-0160	0.1474
114807	910 S MONTANA	01394-000-0010	0.0604
1087753	202 MONUMENTAL S.	01394-000-0011	0.0878
114787	204 PIEDMONT AVE	01393-000-0240	0.1604
114794	1014 MONTANA	01393-000-0321	0.0771
114795	201 TOLEDO	01393-000-0323	0.0892
114804	202 TOLEDO	01393-000-0400	0.0902
114803	1034 MONTANA	01393-000-0391	0.0907
106449	318 MONTANA	00608-012-0050	0.1633
106450	322 MONTANA	00608-012-0060	0.1718
106451	328 MONTANA	00608-012-0070	0.1744
106469	400 MONTANA	00609-001-0010	0.0556
106452	330 MONTANA	00608-012-0080	0.1803
106470	402 MONTANA	00609-001-0020	0.1892
106471	408 MONTANA	00609-001-0030	0.1112
106472	414 MONTANA	00609-001-0040	0.1141
106473	418 MONTANA	00609-001-0050	0.1125
106474	422 MONTANA	00609-001-0060	0.1104
106475	426 MONTANA	00609-001-0070	0.1199
106476	430 MONTANA	00609-001-0080	0.1295
114838	702 MONTANA	01396-001-0010	0.0986
114840	706 MONTANA	01396-001-0020	0.1619
114841	710 MONTANA	01396-001-0030	0.1773
114842	714 MONTANA	01396-001-0040	0.1690
114843	718 MONTANA	01396-001-0051	0.1139
114845	722 MONTANA	01396-001-0060	0.1170
114846	724 MONTANA	01396-001-0070	0.1144
114825	812 MONTANA	01395-002-0023	0.1232
114824	816 MONTANA	01395-002-0021	0.1227
114822	804 MONTANA	01395-002-0010	0.0827
114823	802 MONTANA	01395-002-0013	0.0841
114770	123 PIEDMONT AVE	01387-000-0120	0.1223
114743	701 MONTANA	01386-109-0183	0.0963
114742	709 MONTANA	01386-109-0181	0.0655
106385	325 MONTANA	00603-007-0230	0.0637
106386	333 MONTANA	00603-007-0240	0.0941
106418	427 MONTANA	00604-002-0160	0.1289
106417	425 MONTANA	00604-002-0150	0.1074
106416	419 MONTANA	00604-002-0140	0.0804
106415	417 MONTANA	00604-002-0130	0.1015
106414	411 MONTANA	00604-002-0120	0.2152
106413	407 MONTANA	00604-002-0100	0.1173
106412	403 MONTANA	00604-002-0090	0.1902
114754	807 MONTANA	01386-109-0253	0.1078
114752	803 MONTANA	01386-109-0243	0.0961
114747	719 MONTANA	01386-109-0210	0.1259
106384	225 S MESQUITE LN	00603-007-0220	0.1086
114744	711 MONTANA	01386-109-0191	0.1370
114769	115 PIEDMONT AVE	01387-000-0100	0.2909
114757	819 MONTANA	01386-109-0280	0.1645
114756	815 MONTANA	01386-109-0270	0.1441
114755	811 MONTANA	01386-109-0260	0.1493
114753	1738 E COMMERCE ST	01386-109-0251	0.0522
114751	1738 E COMMERCE ST	01386-109-0241	0.0592

T11 Boundary Amendment Parcel List

PROPERTY ID	ADDRESS	ACCOUNT NUMBER	ACRES
114750	729 MONTANA	01386-109-0230	0.1664
114749	725 MONTANA	01386-109-0220	0.1726
106383	223 S MESQUITE LN	00603-007-0210	0.1095
106382	323 MONTANA	00603-007-0200	0.1720
106381	321 MONTANA	00603-007-0190	0.1773
106380	317 MONTANA	00603-007-0180	0.1895
106379	313 MONTANA	00603-007-0170	0.1778
106378	309 MONTANA	00603-007-0163	0.1687
114748	719 MONTANA	01386-109-0212	0.0574
114746	715 MONTANA	01386-109-0200	0.1914
114745	711 MONTANA	01386-109-0193	0.0554
106405	102 OMAHA ST	00604-002-0010	0.1332
106406	104 OMAHA ST	00604-002-0020	0.1181
106407	110 OMAHA ST	00604-002-0030	0.1123
106408	114 OMAHA ST	00604-002-0040	0.1820
106409	120 OMAHA ST	00604-002-0050	0.1188
106410	122 OMAHA ST	00604-002-0060	0.1201
106411	128 OMAHA ST	00604-002-0080	0.1893
106373	219 S MESQUITE LN	00603-007-0130	0.2242
106371	215 S MESQUITE LN	00603-007-0110	0.2298
106370	214 S CHERRY	00603-007-0100	0.2309
106361	208 S CHERRY	00603-007-0013	0.1019
106369	211 S MESQUITE LN	00603-007-0090	0.1614
106404	129 OMAHA ST	00604-001-0160	0.1796
106403	123 OMAHA ST	00604-001-0150	0.0672
106402	121 OMAHA ST	00604-001-0140	0.0926
106401	119 OMAHA ST	00604-001-0130	0.1061
106400	117 OMAHA ST	00604-001-0120	0.1102
106399	109 OMAHA ST	00604-001-0110	0.1088
106398	105 OMAHA ST	00604-001-0100	0.1234
106397	101 OMAHA ST	00604-001-0090	0.1144
106368	207 S MESQUITE LN	00603-007-0080	0.1727
106362	206 S CHERRY	00603-007-0015	0.1278
106365	216 IDAHO ST	00603-007-0050	0.1691
106360	202 S CHERRY	00603-007-0011	0.1326
106363	210 IDAHO ST	00603-007-0030	0.2313
106364	212 IDAHO ST	00603-007-0040	0.1315
106366	220 IDAHO ST	00603-007-0060	0.1800
106367	201 S MESQUITE LN	00603-007-0070	0.2038
106388	206 S MESQUITE LN	00604-001-0012	0.1304
106390	306 IDAHO ST	00604-001-0020	0.1363
106391	310 IDAHO ST	00604-001-0030	0.1224
106392	314 IDAHO ST	00604-001-0040	0.1257
106393	316 IDAHO ST	00604-001-0050	0.1033
106394	320 IDAHO ST	00604-001-0060	0.0806
106395	324 IDAHO ST	00604-001-0070	0.1506
106396	330 IDAHO ST	00604-001-0080	0.1791
106306	132 S CHERRY	00597-022-0181	0.0800
106304	205 IDAHO ST	00597-022-0170	0.1014
106303	209 IDAHO ST	00597-022-0160	0.0955
106302	213 IDAHO ST	00597-022-0150	0.0946
106301	219 IDAHO ST	00597-022-0140	0.0926
106300	221 IDAHO ST	00597-022-0130	0.1018
106299	223 IDAHO ST	00597-022-0120	0.1019

T11 Boundary Amendment Parcel List

PROPERTY ID	ADDRESS	ACCOUNT NUMBER	ACRES
106298	123 S MESQUITE LN	00597-022-0100	0.2060
106296	115 S MESQUITE LN	00597-022-0080	0.0947
106289	120 S CHERRY	00597-022-0011	0.0799
106291	104 SHADRACH	00597-022-0020	0.1018
106292	108 SHADRACH	00597-022-0030	0.1928
106293	116 SHADRACH	00597-022-0050	0.0945
106294	120 SHADRACH	00597-022-0060	0.1016
106295	124 SHADRACH	00597-022-0070	0.1026
106297	111 S MESQUITE LN	00597-022-0090	0.1103
114764	116 S MONUMENTAL	01387-000-0050	0.1558
114766	122 S MONUMENTAL	01387-000-0061	0.0679
107830	601 CAROLINA	00671-023-0110	0.7030
106376	305 MONTANA	00603-007-0150	0.1336
106375	301 MONTANA	00603-007-0141	0.1306
106372	220 S CHERRY	00603-007-0120	0.3416
107442	303 INDIANA	00650-008-0370	0.6284
107404	227 INDIANA ST	00649-007-0180	0.5295
1205730	MONTANA	00608-012-0210	0.4903
106448	314 MONTANA	00608-012-0040	0.1732
1205777	232 IOWA ST	00642-004-0320	1.8801
107565	509 DELAWARE	00656-011-0050	0.4688
107560	1010 HOEFGEN AVE	00656-001-0040	0.5597
107562	1008 HOEFGEN AVE	00656-002-0011	1.5227
107564	533 DELAWARE	00656-002-0071	0.9628
462163	551 BUNDY	10685-008-0211	0.3314
489289	3474 E COMMERCE ST	11674-001-0211	0.4631
461933	3930 E HOUSTON ST	10677-000-0011	29.9818
452328	210 DAFOSTE	10241-000-0010	1.1632
452329	210 DAFOSTE	10241-000-0020	14.7091
462166	3501 MARTIN LUTHER KING DR	10685-008-0220	9.6348
462162	545 BUNDY	10685-008-0210	0.1667
462161	543 BUNDY	10685-008-0200	0.2437
462156	527 BUNDY	10685-008-0151	0.1505
462160	539 BUNDY	10685-008-0190	0.2735
462159	535 BUNDY	10685-008-0180	0.2722
462158	533 BUNDY	10685-008-0170	0.2790
462157	531 BUNDY	10685-008-0160	0.2801
462155	527 BUNDY	10685-008-0150	0.1011
462154	523 BUNDY	10685-008-0140	0.2508
462149	511 BUNDY	10685-008-0121	0.1128
462147	503 BUNDY	10685-008-0101	0.2179
462145	501 CARDIFF	10685-008-0091	0.2879
462144	497 CARDIFF	10685-008-0080	0.2948
462143	343 CARDIFF	10685-008-0070	0.2543
462142	339 CARDIFF	10685-008-0060	0.2474
462141	335 CARDIFF	10685-008-0050	0.2485
462140	331 CARDIFF	10685-008-0040	0.2487
462139	327 CARDIFF	10685-008-0030	0.2213
462138	323 CARDIFF	10685-008-0021	0.1821
462164	315 CARDIFF	10685-008-0212	0.1490
462137	319 CARDIFF	10685-008-0010	0.1782
104806	1605 N OLIVE ST	00488-005-0310	0.1274
119276	2215 N PANAM EXPY	01692-007-0043	0.0676
119290	2243 N PANAM EXPY	01693-008-0120	0.0676

T11 Boundary Amendment Parcel List

PROPERTY ID	ADDRESS	ACCOUNT NUMBER	ACRES
119289	2239 N PANAM EXPY	01693-008-0110	0.0821
119282	2255 N PANAM EXPY	01693-008-0053	0.0756
119284	2259 N PANAM EXPY	01693-008-0063	0.0711
104805	116 OLEANDER	00488-005-0300	0.0884
104804	1609 N OLIVE ST	00488-005-0290	0.1342
104820	1611 N PINE	00489-002-0120	0.1385
113270	307 SPOFFORD	01275-007-0130	0.1556
119274	2207 N PANAM EXPY	01692-007-0010	0.4263
119275	2215 N PANAM EXPY	01692-007-0041	0.0761
119277	2219 N PANAM EXPY	01692-007-0050	0.1412
119278	2227 N PANAM EXPY	01692-007-0100	0.4520
104787	117 OLEANDER	00488-005-0120	0.0854
119288	206 STAFFORD	01693-008-0100	0.0751
119279	2247 N PANAM EXPY	01693-008-0030	0.1496
119280	2251 N PANAM EXPY	01693-008-0040	0.1363
119287	202 STAFFORD	01693-008-0090	0.0888
119281	218 STAFFORD	01693-008-0051	0.0665
119283	222 STAFFORD	01693-008-0061	0.0621
119285	2263 N PANAM EXPY	01693-008-0070	0.1506
119286	232 STAFFORD	01693-008-0080	0.1557
113333	1610 N PINE	01279-004-0060	0.1839
113265	308 PIERCE	01275-007-0080	0.1531
141429	306 STAFFORD	03137-000-0131	0.0017
113314	1611 N PALMETTO	01277-006-0210	0.0520
104802	118 OLEANDER	00488-005-0280	0.0896
104803	1613 N OLIVE ST	00488-005-0281	0.1216
104819	1615 N PINE	00489-002-0110	0.1384
104835	122 WINSLOW	00489-002-0260	0.0995
104829	102 WINSLOW	00489-002-0210	0.1511
104828	104 WINSLOW	00489-002-0200	0.1578
104837	112 WINSLOW	00489-002-0280	0.0824
104836	120 WINSLOW	00489-002-0270	0.1007
141433	404 STAFFORD	03138-006-0190	0.1499
104798	1614 N HACKBERRY ST	00488-005-0240	0.0957
104797	119 OLEANDER	00488-005-0230	0.1168
141428	306 STAFFORD	03137-000-0130	1.3485
141431	400 STAFFORD	03138-006-0010	0.1115
113289	1614 N PALMETTO	01276-008-0130	0.0682
113282	315 PIERCE	01276-008-0071	0.0588
104801	1617 N OLIVE ST	00488-005-0270	0.1673
113269	315 SPOFFORD	01275-007-0120	0.2300
113264	312 PIERCE	01275-007-0070	0.1616
113332	1614 N PINE	01279-004-0050	0.1860
113346	1115 WILLOW	01279-004-0170	0.1789
113256	314 SPOFFORD	01274-006-0100	0.1322
113301	1112 MUNCEY	01277-006-0100	0.1378
113304	1615 N PALMETTO	01277-006-0120	0.1892
104796	121 OLEANDER	00488-005-0220	0.0628
104791	1618 N HACKBERRY ST	00488-005-0170	0.0880
104795	123 OLEANDER	00488-005-0210	0.0502
113345	1119 WILLOW	01279-004-0160	0.1805
104792	1620 N HACKBERRY ST	00488-005-0180	0.0725
112586	SEGUIN ST	01181-005-0070	0.0886
112587	2611 N PANAM EXPY	01181-005-0100	0.1832



T11 Boundary Amendment Parcel List

PROPERTY ID	ADDRESS	ACCOUNT NUMBER	ACRES
113300	1116 MUNCEY	01277-006-0090	0.2682
113303	1619 N PALMETTO	01277-006-0110	0.2680
113273	1618 N PALMETTO	01276-008-0011	0.0693
104830	1620 N OLIVE ST	00489-002-0220	0.2429
104831	111 WINSLOW	00489-002-0230	0.0591
104818	1621 N PINE	00489-002-0100	0.1823
104834	121 WINSLOW	00489-002-0251	0.0758
104832	115 WINSLOW	00489-002-0240	0.0636
104833	119 WINSLOW	00489-002-0250	0.1004
113278	111 GLOUCESTER ST	01276-008-0030	0.0643
113261	319 SPOFFORD	01275-007-0040	0.1546
104794	125 OLEANDER	00488-005-0200	0.0783
104793	1622 N HACKBERRY ST	00488-005-0190	0.0956
113317	1120 WILLOW	01278-005-0030	0.1084
113227	119 STAFFORD	01272-005-0130	0.1418
113228	123 STAFFORD	01272-005-0140	0.1476
113229	127 STAFFORD	01272-005-0150	0.1385
113230	133 STAFFORD	01272-005-0160	0.1601
113198	205 STAFFORD	01271-006-0100	0.1447
113331	1622 N PINE	01279-004-0030	0.3774
113199	211 STAFFORD	01271-006-0110	0.1447
113200	213 STAFFORD	01271-006-0120	0.1446
113201	217 STAFFORD	01271-006-0130	0.1445
104785	1625 N OLIVE ST	00488-005-0101	0.2318
113202	221 STAFFORD	01271-006-0140	0.1444
113203	229 STAFFORD	01271-006-0150	0.1444
113204	231 STAFFORD	01271-006-0160	0.1737
113197	201 STAFFORD	01271-006-0090	0.1631
104815	1625 N PINE	00489-002-0070	0.1047
141419	401 STAFFORD	03136-004-0101	0.0947
113299	1623 N PALMETTO	01277-006-0083	0.0857
104811	1626 N OLIVE ST	00489-002-0030	0.1511
141397	301 STAFFORD	03135-003-0091	0.1359
113222	323 BENTON	01272-005-0081	0.0665
113275	1624 N PALMETTO	01276-008-0015	0.1238
112558	2551 N PANAM EXPY	01177-006-0113	0.1808
112557	2547 N PANAM EXPY	01177-006-0111	0.1395
112555	2543 N PANAM EXPY	01177-006-0101	0.1559
112575	1926 N WALTERS	01180-006-0010	0.1921
112576	206 JIM ST	01180-006-0030	0.1947
112577	210 JIM ST	01180-006-0050	0.0976
112582	612 EDGAR	01181-005-0011	0.2009
112583	110 JIM ST	01181-005-0030	0.1109
112578	214 JIM ST	01180-006-0060	0.0978
112584	112 JIM ST	01181-005-0040	0.2064
112579	216 JIM ST	01180-006-0070	0.0979
112580	222 JIM ST	01180-006-0080	0.2116
112585	2623 N PANAM EXPY	01181-005-0060	0.1098
1140971	JIM ST	01181-005-0071	0.3054
141398	310 CALHOUN	03135-003-0093	0.0541
141399	303 STAFFORD	03135-003-0100	0.1677
141400	305 STAFFORD	03135-003-0110	0.1710
141401	307 STAFFORD	03135-003-0120	0.1717
141402	309 STAFFORD	03135-003-0130	0.1730

## T11 Boundary Amendment Parcel List

PROPERTY ID	ADDRESS	ACCOUNT NUMBER	ACRES
141427	433 STAFFORD	03136-004-0180	0.1847
141403	323 STAFFORD	03135-003-0140	0.1490
141404	327 STAFFORD	03135-003-0150	0.1704
141405	331 STAFFORD	03135-003-0160	0.2122
513818	300 JIM ST	12836-006-0200	0.1551
141422	407 STAFFORD	03136-004-0120	0.0857
141423	415 STAFFORD	03136-004-0130	0.1682
141424	423 STAFFORD	03136-004-0140	0.1685
141425	425 STAFFORD	03136-004-0150	0.1688
141426	427 STAFFORD	03136-004-0160	0.3286
141420	308 TILDEN	03136-004-0103	0.0840
141421	403 STAFFORD	03136-004-0110	0.1692
104775	202 MASON	00488-005-0010	0.1153
104776	206 MASON	00488-005-0020	0.0939
104777	210 MASON	00488-005-0030	0.1249
104799	212 MASON	00488-005-0250	0.1305
104770	128 MASON	00487-004-0190	0.1463
112553	2535 N PANAM EXPY	01177-006-0080	0.2236
104800	214 MASON	00488-005-0260	0.1488
112552	2531 N PANAM EXPY	01177-006-0070	0.2376
104779	220 MASON	00488-005-0040	0.1457
112554	2539 N PANAM EXPY	01177-006-0090	0.1778
104780	222 MASON	00488-005-0050	0.0880
104781	1631 N OLIVE ST	00488-005-0060	0.1695
112556	613 EDGAR	01177-006-0103	0.1227
104817	318 MASON	00489-002-0090	0.1603
104812	310 MASON	00489-002-0040	0.1392
104816	314 MASON	00489-002-0080	0.1601
104809	302 MASON	00489-002-0010	0.0888
104810	304 MASON	00489-002-0020	0.0779
104813	322 MASON	00489-002-0050	0.1384
104814	1631 N PINE	00489-002-0060	0.1983
513817	304 JIM ST	12836-006-0190	0.2698
113329	406 MASON	01279-004-0011	0.2574
113330	410 MASON	01279-004-0012	0.1142
113338	414 MASON	01279-004-0090	0.2270
113339	418 MASON	01279-004-0100	0.2233
113344	438 MASON	01279-004-0150	0.1851
113343	428 MASON	01279-004-0140	0.1986
113342	424 MASON	01279-004-0130	0.1659
113315	502 MASON	01278-005-0010	0.1373
113316	504 MASON	01278-005-0020	0.0849
113318	508 MASON	01278-005-0040	0.1661
113320	512 MASON	01278-005-0050	0.1240
113319	514 MASON	01278-005-0041	0.2588
113321	11114 WILLOW	01278-005-0061	0.5490
113322	532 MASON	01278-005-0070	0.1243
113290	602 MASON	01277-006-0010	0.1984
113292	604 MASON	01277-006-0023	0.1673
113291	608 MASON	01277-006-0021	0.1415
113293	610 MASON	01277-006-0030	0.1312
113294	614 MASON	01277-006-0040	0.1321
113295	618 MASON	01277-006-0050	0.2077
113296	622 MASON	01277-006-0060	0.1857

T11 Boundary Amendment Parcel List

PROPERTY ID	ADDRESS	ACCOUNT NUMBER	ACRES
113297	628 MASON	01277-006-0070	0.1871
113298	632 MASON	01277-006-0081	0.1149
513816	310 JIM ST	12836-006-0180	0.1729
113274	702 MASON	01276-008-0013	0.0826
113277	706 MASON	01276-008-0023	0.2080
113276	708 MASON	01276-008-0021	0.1718
113279	714 MASON	01276-008-0040	0.2105
113280	718 MASON	01276-008-0050	0.2089
113281	722 MASON	01276-008-0060	0.2638
113258	802 MASON	01275-007-0010	0.2943
113259	806 MASON	01275-007-0020	0.2805
113260	810 MASON	01275-007-0030	0.2281
113262	814 MASON	01275-007-0050	0.1972
113263	822 MASON	01275-007-0060	0.2165
113246	902 MASON	01274-006-0010	0.2747
113247	906 MASON	01274-006-0020	0.2682
113248	910 MASON	01274-006-0030	0.2814
113217	1110 MASON	01272-005-0030	0.1391
113218	1112 MASON	01272-005-0040	0.1508
113219	1118 MASON	01272-005-0050	0.1508
513815	314 JIM ST	12836-006-0170	0.2006
113220	1122 MASON	01272-005-0060	0.1589
113221	1126 MASON	01272-005-0070	0.1586
113223	1130 MASON	01272-005-0083	0.0944
141386	328 CALHOUN	03135-003-0011	0.1068
113205	1202 MASON	01271-006-0170	0.1721
113206	1206 MASON	01271-006-0180	0.1480
113207	1210 MASON	01271-006-0190	0.1075
113208	1214 MASON	01271-006-0200	0.1096
113209	1216 MASON	01271-006-0210	0.1758
113210	1220 MASON	01271-006-0230	0.0904
113211	1222 MASON	01271-006-0240	0.0933
113212	1224 MASON	01271-006-0250	0.0874
113213	1226 MASON	01271-006-0260	0.0933
113196	321 CALHOUN	01271-006-0080	0.1808
141408	312 TILDEN	03136-004-0015	0.1123
141417	615 FRANK	03136-004-0091	0.0675
112549	615 EDGAR	01177-006-0050	0.1408
141396	315 TILDEN	03135-003-0083	0.0955
513814	316 JIM ST	12836-006-0160	0.5905
141387	400 CALHOUN	03135-003-0013	0.1252
513813	320 JIM ST	12836-006-0150	0.2324
141407	316 TILDEN	03136-004-0013	0.1143
104744	1704 N OLIVE ST	00486-002-0020	0.1498
119194	1802 N NEW BRAUNFELS AVE	01687-003-0013	0.0639
119203	1111 MASON	01687-003-0100	0.1271
112569	203 JIM ST	01179-004-0070	0.1272
112570	207 JIM ST	01179-004-0080	0.1310
112571	211 JIM ST	01179-004-0090	0.1325
112572	215 JIM ST	01179-004-0100	0.1351
112573	219 JIM ST	01179-004-0110	0.1355
112574	223 JIM ST	01179-004-0120	0.1523
119233	1223 MASON	01689-004-0063	0.0770
119230	1215 MASON	01689-004-0043	0.0741

T11 Boundary Amendment Parcel List

PROPERTY ID	ADDRESS	ACCOUNT NUMBER	ACRES
513812	326 JIM ST	12836-006-0140	0.2803
141388	404 CALHOUN	03135-003-0020	0.1457
141389	308 SANDMEYER	03135-003-0031	0.1458
141390	310 SANDMEYER	03135-003-0033	0.1533
513797	301 JIM ST	12835-005-0220	0.2359
141391	312 SANDMEYER	03135-003-0040	0.0630
141392	314 SANDMEYER	03135-003-0050	0.1823
141393	316 SANDMEYER	03135-003-0060	0.1568
141394	318 SANDMEYER	03135-003-0070	0.1778
141395	330 SANDMEYER	03135-003-0081	0.1320
141406	402 SANDMEYER	03136-004-0011	0.1052
141409	410 SANDMEYER 2	03136-004-0020	0.0253
141411	410 SANDMEYER	03136-004-0033	0.1628
141410	410 SANDMEYER	03136-004-0030	0.0878
141412	414 SANDMEYER	03136-004-0040	0.1731
141413	416 SANDMEYER	03136-004-0050	0.1730
141414	422 SANDMEYER	03136-004-0060	0.1741
141415	426 SANDMEYER	03136-004-0070	0.1724
141416	428 SANDMEYER	03136-004-0080	0.1730
141418	430 SANDMEYER	03136-004-0093	0.1325
112541	500 SANDMEYER	01175-004-0010	2.3828
112543	600 SANDMEYER	01176-005-0130	2.2638
112547	710 SANDMEYER	01177-006-0030	0.1765
112545	702 SANDMEYER	01177-006-0011	0.4494
112548	714 SANDMEYER	01177-006-0040	0.1867
112551	724 SANDMEYER	01177-006-0060	0.1289
112550	718 SANDMEYER	01177-006-0051	0.1245
513796	307 JIM ST	12835-005-0210	0.1355
104720	201 MASON	00485-002-0010	0.1202
104721	205 MASON	00485-002-0020	0.1261
104722	209 MASON	00485-002-0030	0.1205
104723	215 MASON	00485-002-0040	0.1246
119236	1231 MASON	01689-004-0080	0.1449
104725	223 MASON	00485-002-0060	0.1196
104724	217 MASON	00485-002-0050	0.1113
104743	1708 N OLIVE ST	00486-002-0010	0.1381
104745	311 MASON	00486-002-0030	0.1364
104751	329 MASON	00486-002-0082	0.0809
104752	333 MASON	00486-002-0090	0.1405
104748	325 MASON	00486-002-0060	0.1034
104750	327 MASON	00486-002-0081	0.0882
104746	317 MASON	00486-002-0040	0.1423
104747	319 MASON	00486-002-0050	0.1379
513810	2755 N PANAM EXPY	12836-006-0120	1.4720
513795	309 JIM ST	12835-005-0200	0.2190
113139	911 MASON	01267-003-0150	0.1502
113137	915 MASON	01267-003-0130	0.1591
113136	919 MASON	01267-003-0120	0.1730
513794	315 JIM ST	12835-005-0190	0.1226
113091	603 MASON	01264-003-0093	0.1774
113058	403 MASON	01262-001-0220	0.1494
513793	319 JIM ST	12835-005-0180	0.1161
113052	435 MASON	01262-001-0160	0.1936
119204	1808 N NEW BRAUNFELS AVE	01687-003-0110	0.1056

## T11 Boundary Amendment Parcel List

PROPERTY ID	ADDRESS	ACCOUNT NUMBER	ACRES
119202	SANDMEYER	01687-003-0091	0.1645
113070	501 MASON	01263-002-0091	0.1751
119197	1115 MASON	01687-003-0040	0.1526
119198	1119 MASON	01687-003-0050	0.1871
119199	1121 MASON	01687-003-0060	0.1275
119200	1131 MASON	01687-003-0070	0.3275
119226	1201 MASON	01689-004-0010	0.1726
119227	1205 MASON	01689-004-0020	0.1464
104697	1710 N HACKBERRY ST	00485-001-0010	0.0999
119228	210 SANDMEYER	01689-004-0030	0.1527
119229	214 SANDMEYER	01689-004-0041	0.0757
119231	1219 MASON	01689-004-0050	0.1534
119232	222 SANDMEYER	01689-004-0061	0.0872
119234	1227 MASON	01689-004-0071	0.1047
119235	409 CALHOUN	01689-004-0073	0.0795
113078	533 MASON	01263-002-0160	0.1821
513811	1300 NORFLEET	12836-006-0130	0.2886
113122	801 MASON	01266-002-0110	0.1972
113121	807 MASON	01266-002-0100	0.2026
513776	1310 ERVIN	12835-005-0010	0.1343
113134	1811 ROGERS AVE	01267-003-0100	0.1268
513792	323 JIM ST	12835-005-0170	0.1104
513804	1323 HINES	12836-006-0060	0.1297
112563	2010 N WALTERS	01179-004-0010	0.1287
112564	206 RENO	01179-004-0020	0.1348
112565	210 RENO	01179-004-0031	0.1410
112566	212 RENO	01179-004-0040	0.1372
112567	214 RENO	01179-004-0050	0.1388
112568	216 RENO	01179-004-0060	0.1537
112559	112 RENO	01178-003-0010	0.8470
112561	N WALTERS ST	01178-003-0041	0.2824
1135371	N WALTERS ST	01178-003-0042	0.1275
112562	N WALTERS	01178-003-0060	0.4417
113059	1712 N PINE	01262-001-0230	0.1322
113046	407 MASON	01262-001-0090	0.1952
113047	411 MASON	01262-001-0110	0.2371
113048	415 MASON	01262-001-0120	0.2524
113049	419 MASON	01262-001-0130	0.2393
113050	421 MASON	01262-001-0140	0.2451
113051	429 MASON	01262-001-0150	0.2295
113053	1211 WILLOW	01262-001-0170	0.0815
113073	511 MASON	01263-002-0110	0.2439
113074	515 MASON	01263-002-0120	0.2439
113075	519 MASON	01263-002-0130	0.2155
113071	1214 WILLOW	01263-002-0093	0.0703
113072	503 MASON	01263-002-0100	0.2526
113076	523 MASON	01263-002-0140	0.2700
113108	719 MASON	01265-001-0081	0.4689
113077	529 MASON	01263-002-0150	0.2462
113079	1213 MUNCEY	01263-002-0170	0.0621
113111	703 MASON	01265-001-0101	0.2726
113090	1214 MUNCEY	01264-003-0091	0.0893
113092	607 MASON	01264-003-0100	0.2397
113110	707 MASON	01265-001-0100	0.2667

T11 Boundary Amendment Parcel List

PROPERTY ID	ADDRESS	ACCOUNT NUMBER	ACRES
113109	711 MASON	01265-001-0090	0.3292
113093	611 MASON	01264-003-0110	0.2492
113094	613 MASON	01264-003-0120	0.2413
113095	621 MASON	01264-003-0130	0.2377
113096	625 MASON	01264-003-0140	0.2477
113097	629 MASON	01264-003-0150	0.2364
113098	633 MASON	01264-003-0160	0.2589
513791	327 JIM ST	12835-005-0160	0.1534
513809	1306 NORFLEET	12836-006-0110	0.1800
113120	418 PIERCE	01266-002-0090	0.1471
113119	821 MASON	01266-002-0080	0.8078
113141	414 SPOFFORD	01267-003-0170	0.1254
113140	901 MASON	01267-003-0160	0.4334
1218766	910 COLITA	01267-003-0140	0.1131
113135	1815 ROGERS AVE	01267-003-0110	0.1263
104731	1713 N PINE	00486-001-0030	0.2691
513777	1314 ERVIN	12835-005-0020	0.1409
104699	219 OLEANDER	00485-001-0030	0.0877
513803	1327 HINES	12836-006-0050	0.1020
141363	331 SANDMEYER	03133-001-0170	0.1248
513790	1303 NORFLEET	12835-005-0150	0.2456
104698	217 OLEANDER	00485-001-0020	0.3827
141354	301 SANDMEYER	03133-001-0091	0.1375
141356	305 SANDMEYER	03133-001-0100	0.1188
141381	403 SANDMEYER	03134-002-0210	0.1217
141383	405 SANDMEYER	03134-002-0220	0.1149
141384	411 SANDMEYER	03134-002-0230	0.1146
112503	705 SANDMEYER	01172-003-0160	0.1321
112504	707 SANDMEYER	01172-003-0170	0.1558
112513	709 SANDMEYER	01172-003-0260	0.1228
513789	1311 NORFLEET	12835-005-0140	0.1412
513808	1310 NORFLEET	12836-006-0100	0.1406
112535	517 SANDMEYER	01174-001-0111	0.1283
112537	523 SANDMEYER	01174-001-0120	0.1475
104700	221 OLEANDER	00485-001-0040	0.0917
113057	1219 WILLOW	01262-001-0210	0.1269
104729	1712 N OLIVE ST	00486-001-0010	0.5387
104730	1615 MCADOO ALY	00486-001-0020	0.2444
104735	1619 MCADOO ALY	00486-001-0051	0.1846
113188	420 BENTON	01270-002-0091	0.1182
104733	1719 N PINE	00486-001-0041	0.1684
104703	1722 N HACKBERRY ST	00485-001-0070	0.1028
513778	1318 ERVIN	12835-005-0030	0.1333
513802	1331 HINES	12836-006-0040	0.1208
113125	418 SPOFFORD	01267-003-0030	0.1203
113080	1220 MUNCEY	01264-003-0010	0.1563
113040	1718 N PINE	01262-001-0030	0.1644
141355	418 CALHOUN	03133-001-0092	0.1211
141357	307 SANDMEYER	03133-001-0110	0.1763
141358	309 SANDMEYER	03133-001-0120	0.1896
141359	311 SANDMEYER	03133-001-0130	0.1771
141360	315 SANDMEYER	03133-001-0140	0.1775
141361	327 SANDMEYER	03133-001-0150	0.1724
141362	405 TILDEN	03133-001-0160	0.0752

T11 Boundary Amendment Parcel List

PROPERTY ID	ADDRESS	ACCOUNT NUMBER	ACRES
141378	431 SANDMEYER	03134-002-0190	0.1707
141380	425 SANDMEYER	03134-002-0201	0.1796
141374	423 SANDMEYER	03134-002-0150	0.1719
141373	419 SANDMEYER	03134-002-0140	0.1711
141382	429 SANDMEYER	03134-002-0211	0.1851
141372	415 SANDMEYER	03134-002-0130	0.1744
141379	410 TILDEN	03134-002-0200	0.1825
112501	725 SANDMEYER	01172-003-0120	0.1986
112519	601 SANDMEYER	01173-002-0070	0.1940
112506	710 ROPER	01172-003-0190	0.2007
112523	617 SANDMEYER	01173-002-0110	0.1813
112499	711 SANDMEYER	01172-003-0100	0.1773
112500	715 SANDMEYER	01172-003-0110	0.1995
112520	603 SANDMEYER	01173-002-0081	0.1826
113100	1716 N PALMETTO	01265-001-0020	0.0886
112524	621 SANDMEYER	01173-002-0120	0.1823
112521	611 SANDMEYER	01173-002-0090	0.1771
112522	615 SANDMEYER	01173-002-0100	0.1741
112531	505 SANDMEYER	01174-001-0080	0.1735
113118	421 SPOFFORD	01266-002-0070	0.1642
112533	511 SANDMEYER	01174-001-0091	0.1861
112534	515 SANDMEYER	01174-001-0100	0.1820
112540	715 LAURENS	01174-001-0130	0.0982
113089	1715 N PALMETTO	01264-003-0084	0.1648
113113	420 PIERCE	01266-002-0020	0.1098
113174	111 SANDMEYER	01269-001-0110	0.2865
113177	127 SANDMEYER	01269-001-0150	0.1354
113175	119 SANDMEYER	01269-001-0130	0.1483
113176	123 SANDMEYER	01269-001-0140	0.1438
113178	131 SANDMEYER	01269-001-0160	0.1725
104737	1722 N OLIVE ST	00486-001-0070	0.0645
113190	205 SANDMEYER	01270-002-0100	0.1421
113191	209 SANDMEYER	01270-002-0110	0.1458
113192	215 SANDMEYER	01270-002-0120	0.1461
113193	219 SANDMEYER	01270-002-0130	0.1465
113194	223 SANDMEYER	01270-002-0140	0.1468
113195	227 SANDMEYER	01270-002-0150	0.3168
104734	1725 N PINE	00486-001-0042	0.1200
113056	1223 WILLOW	01262-001-0200	0.1185
104706	222 OLEANDER	00485-001-0100	0.1012
113069	1219 MUNCEY	01263-002-0083	0.1331
113189	422 BENTON	01270-002-0093	0.0682
112485	105 RENO	01171-001-0080	0.1333
112486	109 RENO	01171-001-0090	0.1335
112487	115 RENO	01171-001-0100	0.1114
112488	RENO	01171-001-0101	0.0243
113124	422 SPOFFORD	01267-003-0020	0.1478
513807	1312 NORFLEET	12836-006-0090	0.1958
513788	1313 NORFLEET	12835-005-0130	0.2031
513801	1335 HINES	12836-006-0030	0.1205
513779	1322 ERVIN	12835-005-0040	0.1442
112476	211 RENO	01170-002-0100	0.2745
112477	215 RENO	01170-002-0120	0.1458
112484	103 RENO	01171-001-0071	0.1491

T11 Boundary Amendment Parcel List

PROPERTY ID	ADDRESS	ACCOUNT NUMBER	ACRES
141385	414 TILDEN	03134-002-0240	0.1195
112518	721 ROPER	01173-002-0053	0.1400
112482	N WALTERS	01171-001-0041	0.0032
113055	1227 WILLOW	01262-001-0190	0.1343
513780	1326 ERVIN	12835-005-0050	0.1214
513787	1319 NORFLEET	12835-005-0120	0.1341
513800	1339 HINES	12836-006-0020	0.1178
513806	1318 NORFLEET	12836-006-0080	0.1460
104707	220 CARSON	00485-001-0110	0.1141
104708	224 CARSON	00485-001-0111	0.0931
104701	206 CARSON	00485-001-0050	0.1507
104702	202 CARSON	00485-001-0060	0.1729
104704	210 CARSON	00485-001-0080	0.1278
104705	214 CARSON	00485-001-0090	0.1856
104710	228 CARSON	00485-001-0131	0.1002
113038	402 CARSON	01262-001-0011	0.1597
113041	404 CARSON	01262-001-0040	0.1616
113042	410 CARSON	01262-001-0050	0.2336
113043	416 CARSON	01262-001-0060	0.2562
104736	302 CARSON	00486-001-0060	0.1643
104738	306 CARSON	00486-001-0080	0.2039
113044	420 CARSON	01262-001-0070	0.2321
113045	424 CARSON	01262-001-0080	0.2569
104739	310 CARSON	00486-001-0090	0.2555
113054	1231 WILLOW	01262-001-0180	0.1196
104740	320 CARSON	00486-001-0111	0.2709
104741	328 CARSON	00486-001-0120	0.1784
104742	1725 N PINE	00486-001-0140	0.1236
113061	502 CARSON	01263-002-0011	0.2473
113062	506 CARSON	01263-002-0020	0.2358
113063	510 CARSON	01263-002-0030	0.2375
113064	514 CARSON	01263-002-0040	0.2607
113065	518 CARSON	01263-002-0051	0.2284
113066	522 CARSON	01263-002-0060	0.2495
113067	526 CARSON	01263-002-0070	0.2403
113068	530 CARSON	01263-002-0081	0.1266
113082	602 CARSON	01264-003-0023	0.1530
113081	600 CARSON	01264-003-0021	0.2035
113083	610 CARSON	01264-003-0030	0.2135
113084	614 CARSON	01264-003-0040	0.2479
113085	620 CARSON	01264-003-0050	0.2546
113086	622 CARSON	01264-003-0060	0.2217
113087	626 CARSON	01264-003-0071	0.1453
113088	630 CARSON	01264-003-0081	0.2081
113099	702 CARSON	01265-001-0010	0.1931
113101	706 CARSON	01265-001-0030	0.2729
113102	710 CARSON	01265-001-0040	0.2637
113103	720 CARSON	01265-001-0050	0.1963
113105	421 PIERCE	01265-001-0061	0.3447
113116	820 CARSON	01266-002-0050	0.2324
113112	426 PIERCE	01266-002-0010	0.1935
113114	808 CARSON	01266-002-0030	0.2672
113115	812 CARSON	01266-002-0040	0.2645
113117	816 CARSON	01266-002-0060	0.1460



T11 Boundary Amendment Parcel List

PROPERTY ID	ADDRESS	ACCOUNT NUMBER	ACRES
113179	1824 N NEW BRAUNFELS AVE	01269-001-0170	0.3088
113123	902 CARSON	01267-003-0010	0.1393
113126	906 CARSON	01267-003-0040	0.1341
113166	1110 CARSON	01269-001-0030	0.1065
113167	1112 CARSON	01269-001-0040	0.1399
113168	1118 CARSON	01269-001-0050	0.1495
113127	922 CARSON	01267-003-0041	0.5814
113169	1122 CARSON	01269-001-0060	0.1444
113170	1126 CARSON	01269-001-0070	0.1388
113171	1132 CARSON	01269-001-0080	0.1722
113180	1202 CARSON	01270-002-0010	0.1416
113181	1206 CARSON	01270-002-0020	0.1403
113182	1208 CARSON	01270-002-0030	0.1431
113183	1214 CARSON	01270-002-0040	0.1429
113184	1216 CARSON	01270-002-0050	0.1422
113185	1222 CARSON	01270-002-0060	0.1419
113186	1226 CARSON	01270-002-0070	0.1800
113187	1230 CARSON	01270-002-0082	0.1277
141342	1302 CARSON	03133-001-0012	0.2022
141343	1304 CARSON	03133-001-0020	0.1574
141344	1308 CARSON	03133-001-0030	0.1824
141345	1310 CARSON	03133-001-0040	0.1717
141346	1318 CARSON	03133-001-0050	0.1700
141347	1322 CARSON	03133-001-0060	0.1705
141348	1324 CARSON	03133-001-0071	0.0897
141349	1326 CARSON	03133-001-0073	0.0793
141350	1328 CARSON	03133-001-0080	0.1861
141365	1402 CARSON	03134-002-0020	0.1061
141364	1402 CARSON	03134-002-0011	0.1143
141366	1410 CARSON	03134-002-0031	0.1643
141367	1410 CARSON	03134-002-0040	0.2938
141368	1422 CARSON	03134-002-0050	0.1415
141369	1426 CARSON	03134-002-0060	0.1363
141370	1430 CARSON	03134-002-0070	0.1390
141371	1434 CARSON	03134-002-0090	0.3019
112526	1502 CARSON	01174-001-0010	0.4322
112527	1506 CARSON	01174-001-0020	0.1041
112528	1510 CARSON	01174-001-0030	0.3563
112529	1518 CARSON	01174-001-0050	0.1716
112530	1520 CARSON	01174-001-0060	0.1937
112514	1606 CARSON	01173-002-0010	0.3792
112525	725 ROPER	01173-002-0130	0.2192
112516	1610 CARSON	01173-002-0031	0.1772
112517	1614 E CARSON	01173-002-0040	0.1802
112507	1702 CARSON	01172-003-0200	0.1959
112508	1706 CARSON	01172-003-0210	0.1874
112509	1710 CARSON	01172-003-0220	0.1936
112510	1714 CARSON	01172-003-0230	0.1958
112511	1718 CARSON	01172-003-0240	0.1885
112512	1722 CARSON	01172-003-0250	0.2535
1058616	1804 CARSON	01171-001-0031	0.3008
112479	1802 CARSON	01171-001-0020	0.1523
112478	1800 CARSON	01171-001-0011	0.1351
112483	RENO	01171-001-0050	0.5665

T11 Boundary Amendment Parcel List

PROPERTY ID	ADDRESS	ACCOUNT NUMBER	ACRES
112471	1902 CARSON	01170-002-0010	0.5393
112472	1904 CARSON	01170-002-0020	0.1467
112473	1908 CARSON	01170-002-0030	0.1468
112474	1914 CARSON	01170-002-0040	0.1467
112475	1916 CARSON	01170-002-0050	0.3085
513781	1330 ERVIN	12835-005-0060	0.1621
513798	2010 CARSON	12835-005-1000	1.6506
513782	2010 CARSON	12835-005-0070	0.1395
513783	2014 CARSON	12835-005-0080	0.2310
513784	2026 CARSON	12835-005-0090	0.2349
513785	2030 CARSON	12835-005-0100	0.2232
513786	1323 NORFLEET	12835-005-0110	0.1583
513805	1322 NORFLEET	12836-006-0070	0.1544
513799	1343 HINES	12836-006-0010	0.1503
104694	329 CARSON	00483-004-0144	0.2061
113013	925 CARSON	01259-000-0030	0.0827
513732	1403 CODY	12833-003-0150	0.1432
513775	1402 CODY	12834-004-0230	0.1639
513762	1403 NORFLEET	12834-004-0100	0.1383
104676	201 CARSON	00482-003-0010	0.1191
104678	215 CARSON	00482-003-0050	0.1272
513702	1402 NORFLEET	12831-001-0340	0.1646
104659	101 CARSON	00481-010-0010	0.1071
104660	105 CARSON	00481-010-0020	0.1072
104661	107 CARSON	00481-010-0030	0.1065
104662	113 CARSON	00481-010-0040	0.1148
111048	505 CARSON	00992-002-0053	0.1140
104680	227 CARSON	00482-003-0090	0.1392
104681	229 CARSON	00482-003-0100	0.1663
111050	509 CARSON	00992-002-0061	0.1135
112456	1805 CARSON	01168-001-0010	0.1627
112458	1807 CARSON	01168-001-0020	0.1525
112460	1811 CARSON	01168-001-0031	0.1530
112462	1817 CARSON	01168-001-0050	0.0813
112463	1819 CARSON	01168-001-0060	0.1529
112457	SEGUIN ST	01168-001-0011	0.2179
112443	1517 CARSON	01166-001-0030	0.1899
112442	1515 CARSON	01166-001-0023	0.1177
112440	1507 CARSON	01166-001-0011	0.2152
112441	1511 CARSON	01166-001-0021	0.1296
112444	1523 CARSON	01166-001-0040	0.2906
112464	1901 CARSON	01169-001-0010	0.1496
112466	1905 CARSON	01169-001-0020	0.1371
112467	1907 CARSON	01169-001-0030	0.0916
112468	1909 CARSON	01169-001-0040	0.1018
112448	1605 CARSON	01167-001-0058	0.4027
112469	1915 CARSON	01169-001-0050	0.2005
112450	1611 CARSON	01167-001-0061	0.1228
112452	1705 CARSON	01167-001-0070	0.1803
112453	1707 CARSON	01167-001-0080	0.1170
112455	1711 CARSON	01167-001-0093	0.1242
112454	1731 CARSON	01167-001-0091	0.1211
112470	1917 CARSON	01169-001-0060	0.1059
113021	801 CARSON	01260-000-0021	0.3174

T11 Boundary Amendment Parcel List

PROPERTY ID	ADDRESS	ACCOUNT NUMBER	ACRES
113022	809 CARSON	01260-000-0030	0.1494
113031	825 CARSON	01260-000-0451	0.4536
111041	429 CARSON	00992-002-0010	0.1597
111042	433 E CARSON	00992-002-0020	0.1655
111044	437 CARSON	00992-002-0031	0.1580
111047	501 CARSON	00992-002-0052	0.2417
113030	514 PIERCE	01260-000-0361	0.0070
111018	421 CARSON	00992-001-0060	0.1716
111017	417 CARSON	00992-001-0050	0.1650
111016	415 CARSON	00992-001-0040	0.1656
104667	1806 N HACKBERRY ST	00482-000-0020	0.0571
104677	207 CARSON	00482-003-0030	0.1914
104668	211 CARSON	00482-000-0040	0.1733
104679	215 CARSON	00482-003-0060	0.0615
113032	719 CARSON	01261-029-0190	0.4275
513731	1407 CODY	12833-003-0140	0.1370
111014	1810 N PINE	00992-001-0010	0.3513
513774	1406 CODY	12834-004-0220	0.1581
513761	1407 NORFLEET	12834-004-0090	0.1390
513701	1406 NORFLEET	12831-001-0330	0.1377
113034	703 CARSON	01261-029-0280	0.3201
113035	711 CARSON	01261-029-0290	0.2589
111015	411 CARSON	00992-001-0030	0.1874
104669	221 E CARSON	00482-000-0070	0.2038
104670	223 CARSON	00482-000-0080	0.2024
104682	No Address	00482-003-0110	0.1311
104684	301 CARSON	00483-004-0010	0.2275
104685	305 CARSON	00483-004-0020	0.2202
104686	311 CARSON	00483-004-0030	0.1979
104692	1809 N PINE	00483-004-0142	0.2122
104687	315 CARSON	00483-004-0040	0.2146
104664	1811 N HACKBERRY ST	00481-010-0060	0.1613
104683	1810 N HACKBERRY ST	00482-003-0140	0.1147
113017	913 CARSON	01259-000-0640	0.2171
113012	919 CARSON	01259-000-0020	0.2108
113014	1913 ROGERS RD	01259-000-0040	0.1507
113029	512 PIERCE	01260-000-0360	0.2192
111021	123 MUTH	00992-001-0100	0.1951
104674	1815 N OLIVE ST	00482-000-0160	0.1134
111054	124 MUTH	00992-002-0080	0.1461
513751	1410 ERVIN	12833-003-0340	0.1409
513752	1410 ERVIN	12833-003-0350	0.6850
112432	814 FRANK	01165-001-0193	0.0711
112433	111 GRAY	01165-001-0194	0.0436
104665	1817 N HACKBERRY ST	00481-010-0100	0.0827
513730	1411 CODY	12833-003-0130	0.2304
104691	1820 N OLIVE ST	00483-004-0140	0.1464
104690	310 QUITMAN ST	00483-004-0130	0.0792
104673	1812 N HACKBERRY ST	00482-000-0150	0.1262
104672	210 QUITMAN ST	00482-000-0130	0.2395
104689	312 QUITMAN ST	00483-004-0120	0.0962
104671	222 QUITMAN ST	00482-000-0120	0.1941
104675	1819 N OLIVE ST	00482-000-0170	0.1216
104688	314 QUITMAN ST	00483-004-0110	0.1050

T11 Boundary Amendment Parcel List

PROPERTY ID	ADDRESS	ACCOUNT NUMBER	ACRES
513773	1408 CODY	12834-004-0210	0.2275
104693	323 E CARSON	00483-004-0143	0.6174
104695	1819 N PINE	00483-004-0160	0.1978
111019	1820 N PINE	00992-001-0070	0.3201
111020	125 MUTH	00992-001-0090	0.1622
513700	1410 NORFLEET	12831-001-0320	0.2133
112383	1415 ERVIN	01162-001-0360	0.1699
111053	126 MUTH	00992-002-0071	0.1507
113033	1814 N PALMETTO	01261-029-0270	0.3525
113036	515 PIERCE	01261-029-0310	0.3230
104663	1216 AUSTIN ST	00481-010-0050	0.2997
513750	1414 ERVIN	12833-003-0330	0.1767
104666	1819 N HACKBERRY ST	00481-010-0120	0.0649
513760	1409 NORFLEET	12834-004-0080	0.2223
113028	516 PIERCE	01260-000-0090	0.1477
113019	808 QUITMAN ST	01260-000-0011	0.5212
113015	918 QUITMAN ST	01259-000-0511	0.8820
113016	1919 ROGERS RD	01259-000-0630	0.2591
112434	818 FRANK	01165-001-0200	0.1122
112395	1402 ASH	01163-001-0180	0.1444
112397	305 GRAY	01163-001-0191	0.1120
513772	1414 CODY	12834-004-0200	0.1247
513749	1418 ERVIN	12833-003-0320	0.1934
513729	1415 CODY	12833-003-0120	0.2106
112436	119 GRAY	01165-001-0230	0.1621
111030	1822 N PINE	00992-001-0230	0.0987
112437	123 GRAY	01165-001-0240	0.1717
112438	127 GRAY	01165-001-0250	0.1781
112439	131 GRAY	01165-001-0260	0.1995
112431	820 FRANK	01165-001-0191	0.1111
112435	115 GRAY	01165-001-0210	0.3582
112413	203 GRAY	01164-001-0280	0.1772
112414	207 GRAY	01164-001-0290	0.1772
112415	211 GRAY	01164-001-0300	0.1773
112416	215 GRAY	01164-001-0310	0.1774
104639	1822 N HACKBERRY ST	00479-001-0050	0.1402
112417	219 GRAY	01164-001-0320	0.1778
112418	223 GRAY	01164-001-0330	0.1782
112419	227 GRAY	01164-001-0340	0.1783
112420	231 GRAY	01164-001-0350	0.1784
112421	235 GRAY	01164-001-0360	0.1826
513699	1414 NORFLEET	12831-001-0310	0.1321
112378	2102 N WALTERS	01162-001-0280	0.3223
104649	1821 N OLIVE ST	00479-001-0160	0.1599
112379	411 GRAY	01162-001-0300	0.1721
112380	413 GRAY	01162-001-0310	0.1704
112381	415 GRAY	01162-001-0320	0.2064
112396	1410 ASH	01163-001-0190	0.1362
112398	309 GRAY	01163-001-0200	0.1705
112399	317 GRAY	01163-001-0210	0.1720
112382	1419 ERVIN	01162-001-0350	0.1687
112400	319 GRAY	01163-001-0220	0.1725
104657	325 QUITMAN ST	00480-002-0060	0.0586
112401	325 GRAY	01163-001-0230	0.3541

T11 Boundary Amendment Parcel List

PROPERTY ID	ADDRESS	ACCOUNT NUMBER	ACRES
104658	1825 N PINE	00480-002-0070	0.1205
104631	1226 AUSTIN ST	00478-000-0020	0.0848
104630	1825 N HACKBERRY ST	00478-000-0010	0.1329
104653	1822 N OLIVE ST	00480-002-0030	0.1292
111095	1825 N PALMETTO	00993-003-0181	0.1762
111029	1826 N PINE	00992-001-0220	0.0843
513748	1422 ERVIN	12833-003-0310	0.2002
513759	1415 NORFLEET	12834-004-0070	0.2370
104648	1823 N OLIVE ST	00479-001-0150	0.1461
104638	1828 N HACKBERRY ST	00479-001-0040	0.1386
111036	425 QUITMAN ST	00992-001-0290	0.1569
112980	1822 N PALMETTO	01254-013-0260	0.2073
112981	711 QUITMAN ST	01254-013-0270	0.1867
104643	211 QUITMAN ST	00479-001-0090	0.1485
104644	215 QUITMAN ST	00479-001-0100	0.1489
104645	219 QUITMAN ST	00479-001-0110	0.1499
112412	128 SHIRLEY ST	01164-001-0093	0.0838
104632	1829 N HACKBERRY ST	00478-000-0030	0.2331
513728	1419 CODY	12833-003-0110	0.2744
111039	501 QUITMAN ST	00992-001-0320	0.1156
111028	1830 N PINE	00992-001-0210	0.0854
111033	417 QUITMAN ST	00992-001-0260	0.1272
111031	409 QUITMAN ST	00992-001-0240	0.1274
111032	413 QUITMAN ST	00992-001-0250	0.1256
111034	421 QUITMAN ST	00992-001-0270	0.1278
513698	1418 NORFLEET	12831-001-0300	0.1740
513771	1416 CODY	12834-004-0190	0.2208
112394	1414 ASH	01163-001-0170	0.1962
112982	823 QUITMAN ST	01255-003-0010	0.1347
112984	815 QUITMAN ST	01255-003-0030	0.1212
112983	819 QUITMAN ST	01255-003-0020	0.1528
111087	615 QUITMAN ST	00993-003-0142	0.1131
111094	1829 N PALMETTO	00993-003-0171	0.1729
104637	1832 N HACKBERRY ST	00479-001-0033	0.1130
513747	1426 ERVIN	12833-003-0300	0.1950
104647	1827 N OLIVE ST	00479-001-0140	0.1730
104633	1312 AUSTIN ST	00478-000-0040	0.2087
513770	1426 CODY	12834-004-0180	0.1399
513758	1419 NORFLEET	12834-004-0060	0.2200
513703	1403 HINES	12831-001-0350	1.4100
112430	834 FRANK	01165-001-0180	0.1761
112403	220 COLEMAN ST	01164-001-0010	0.1662
112404	218 COLEMAN ST	01164-001-0020	0.2320
112429	106 COLEMAN ST	01165-001-0170	0.1764
112428	110 COLEMAN ST	01165-001-0150	0.3620
112405	214 COLEMAN ST	01164-001-0030	0.1474
112427	118 COLEMAN ST	01165-001-0140	0.1692
112424	124 COLEMAN ST	01165-001-0110	0.2058
112406	212 COLEMAN ST	01164-001-0040	0.2494
112407	210 COLEMAN ST	01164-001-0050	0.1532
112426	120 COLEMAN ST	01165-001-0130	0.1774
112425	122 COLEMAN ST	01165-001-0120	0.1876
112409	206 COLEMAN ST	01164-001-0070	0.1674
112408	208 COLEMAN ST	01164-001-0060	0.1656

T11 Boundary Amendment Parcel List

PROPERTY ID	ADDRESS	ACCOUNT NUMBER	ACRES
112410	204 COLEMAN ST	01164-001-0080	0.1573
513746	1430 ERVIN	12833-003-0290	0.1975
513727	1423 CODY	12833-003-0100	0.2925
112411	202 COLEMAN ST	01164-001-0091	0.0988
112393	1418 ASH	01163-001-0160	0.2089
112392	310 COLEMAN ST	01163-001-0150	0.1789
112391	312 COLEMAN ST	01163-001-0140	0.1712
112402	318 COLEMAN ST	01163-001-0280	0.2445
112388	320 COLEMAN WAY	01163-001-0118	0.0106
112384	GRAY	01163-001-0090	0.6562
112390	314 COLEMAN ST	01163-001-0130	0.1499
112389	316 COLEMAN ST	01163-001-0120	0.1400
112376	406 COLEMAN ST	01162-001-0061	0.1853
112375	410 COLEMAN ST	01162-001-0050	0.1844
112374	414 COLEMAN ST	01162-001-0040	0.1819
112373	418 COLEMAN ST	01162-001-0030	0.1830
112372	1431 ERVIN	01162-001-0010	0.3887
112377	402 COLEMAN ST	01162-001-0070	0.1640
513757	1423 NORFLEET	12834-004-0050	0.1260
104636	702 E GRAYSON ST	00479-001-0010	0.2212
104635	1316 AUSTIN ST	00478-000-0110	0.3088
104640	706 E GRAYSON CIR	00479-001-0060	0.2415
104641	716 E GRAYSON ST	00479-001-0070	0.1607
104642	722 E GRAYSON ST	00479-001-0080	0.1589
104650	802 E GRAYSON ST	00480-002-0010	0.3181
104646	724 E GRAYSON ST	00479-001-0120	0.2958
104651	806 E GRAYSON ST	00480-002-0020	0.4244
104654	818 E GRAYSON ST	00480-002-0040	0.7211
104655	832 E GRAYSON ST	00480-002-0050	0.6670
513690	1430 NORFLEET	12831-001-0220	0.4434
111022	902 E GRAYSON ST	00992-001-0150	0.1441
111023	906 E GRAYSON ST	00992-001-0160	0.1323
111024	910 E GRAYSON ST	00992-001-0170	0.1278
111035	924 E GRAYSON ST	00992-001-0280	0.2061
111025	914 E GRAYSON ST	00992-001-0180	0.1266
111026	918 E GRAYSON ST	00992-001-0190	0.1314
111027	920 E GRAYSON ST	00992-001-0200	0.1315
111038	926 E GRAYSON ST	00992-001-0310	0.1234
111037	930 E GRAYSON CIR	00992-001-0300	0.3957
111040	950 E GRAYSON ST	00992-001-0330	1.0191
513745	1434 ERVIN	12833-003-0280	0.1682
1150620	1102 E GRAYSON ST	00993-003-0340	1.2223
111085	1120 E GRAYSON ST	00993-003-0132	0.3316
111092	1136 E GRAYSON ST	00993-003-0155	0.2492
111086	613 QUITMAN ST	00993-003-0141	0.2581
111101	1130 E GRAYSON ST	00993-003-0330	0.2061
112977	1204 E GRAYSON ST	01254-013-0231	0.1379
112978	1204 E GRAYSON ST	01254-013-0232	0.1559
111075	1018 E GRAYSON ST	00993-003-0081	1.6513
112979	1210 E GRAYSON ST	01254-013-0250	0.2542
112974	621 PIERCE	01254-013-0131	0.7389
112985	1302 E GRAYSON ST	01255-003-0310	0.1680
112986	1306 E GRAYSON ST	01255-003-0320	0.7132
112987	1314 E GRAYSON CIR	01255-003-0390	0.1951

## T11 Boundary Amendment Parcel List

PROPERTY ID	ADDRESS	ACCOUNT NUMBER	ACRES
513769	1430 CODY	12834-004-0170	0.2432
112988	1316 E GRAYSON ST	01255-003-0410	0.2658
112989	1400 E GRAYSON ST	01256-000-0470	1.3589
513726	1427 CODY	12833-003-0090	0.3336
513756	1427 NORFLEET	12834-004-0040	0.2821
513744	1438 ERVIN	12833-003-0270	0.1698
513689	1434 NORFLEET	12831-001-0210	1.2999
112341	203 COLEMAN ST	01159-001-0281	0.0932
513768	1502 CODY	12834-004-0160	0.2211
513755	1431 NORFLEET	12834-004-0030	0.2221
112369	423 COLEMAN ST	01161-001-0330	0.1145
513725	1431 CODY	12833-003-0080	0.4018
112370	423 COLEMAN	01161-001-0331	0.0191
513767	1504 CODY	12834-004-0150	0.2086
513754	1435 NORFLEET	12834-004-0020	0.2610
513688	1438 NORFLEET	12831-001-0200	0.7491
513724	1435 CODY	12833-003-0070	0.2630
513743	500 COLEMAN ST	12833-003-0260	0.1255
112342	203 SHIRLEY ST	01159-001-0283	0.2607
112344	209 COLEMAN ST	01159-001-0300	0.1778
112328	107 COLEMAN ST	01158-003-0290	0.2095
112345	211 COLEMAN ST	01159-001-0311	0.1233
112327	103 COLEMAN ST	01158-003-0280	0.2390
112346	213 COLEMAN ST	01159-001-0313	0.1322
112347	215 COLEMAN ST	01159-001-0320	0.1452
112348	217 COLEMAN ST	01159-001-0330	0.1140
112349	219 COLEMAN ST	01159-001-0340	0.1619
112351	221 COLEMAN ST	01159-001-0361	0.1728
112350	223 COLEMAN ST	01159-001-0360	0.1966
112330	127 COLEMAN ST	01158-003-0310	0.1904
112371	1443 ERVIN	01161-001-0340	0.2549
112368	419 COLEMAN ST	01161-001-0320	0.1705
112366	409 COLEMAN ST	01161-001-0300	0.1832
112367	415 COLEMAN ST	01161-001-0310	0.1999
112365	401 COLEMAN ST	01161-001-0280	0.3594
513742	504 COLEMAN ST	12833-003-0250	0.2734
112361	307 COLEMAN ST	01160-001-0190	0.1817
112360	303 COLEMAN ST	01160-001-0180	0.2199
112362	311 COLEMAN ST	01160-001-0200	0.1750
112363	315 COLEMAN ST	01160-001-0210	0.1760
112364	319 COLEMAN ST	01160-001-0220	0.1745
513766	1508 CODY	12834-004-0140	0.2717
513753	1437 NORFLEET	12834-004-0010	0.2553
513765	1514 CODY	12834-004-0130	0.1328
112340	205 SHIRLEY ST	01159-001-0095	0.0557
513723	1501 CODY	12833-003-0060	0.3301
513741	510 COLEMAN ST	12833-003-0240	0.2711
112358	1514 ASH	01160-001-0163	0.1325
513687	1502 NORFLEET	12831-001-0190	0.1721
513740	514 COLEMAN ST	12833-003-0230	0.1342
112329	131 COLEMAN ST	01158-003-0300	0.2610
112339	207 SHIRLEY ST	01159-001-0093	0.0397
513764	1516 CODY	12834-004-0120	0.2407
513722	1505 CODY	12833-003-0050	0.2665

## T11 Boundary Amendment Parcel List

PROPERTY ID	ADDRESS	ACCOUNT NUMBER	ACRES
513739	518 COLEMAN ST	12833-003-0220	0.1528
513686	1506 NORFLEET	12831-001-0180	0.1561
513763	1522 CODY	12834-004-0110	0.2017
513721	1511 CODY	12833-003-0040	0.2612
513738	520 COLEMAN ST	12833-003-0210	0.2416
112322	916 FRANK	01158-001-0171	0.4396
112318	120 BEE ST	01158-001-0140	0.8896
112317	132 BEE ST	01158-001-0110	0.2603
112338	202 BEE ST	01159-001-0091	0.0886
513717	501 COLEMAN ST	12832-002-0130	0.3607
1108213	206 BEE ST	01159-001-0080	0.1850
112337	210 BEE ST	01159-001-0070	0.1819
112336	214 BEE ST	01159-001-0060	0.1998
112335	218 BEE ST	01159-001-0050	0.1766
112334	224 BEE ST	01159-001-0040	0.1946
112333	226 BEE ST	01159-001-0030	0.1822
112332	230 BEE ST	01159-001-0020	0.1706
112331	234 BEE ST	01159-001-0010	0.2098
112354	318 BEE ST	01160-001-0130	0.1765
112353	322 BEE ST	01160-001-0120	0.1684
112352	SEGUIN ST	01160-001-0090	0.5160
112355	314 BEE ST	01160-001-0140	0.1690
1140886	BEE ST	01160-001-0091	0.7004
112357	306 BEE ST	01160-001-0161	0.1183
112356	310 BEE ST	01160-001-0150	0.1782
112359	302 BEE ST	01160-001-0170	0.1495
513685	1510 NORFLEET	12831-001-0170	0.1413
513720	1515 CODY	12833-003-0030	0.1484
513737	526 COLEMAN ST	12833-003-0200	0.1307
513715	511 COLEMAN ST	12832-002-0110	0.1593
513719	1517 CODY	12833-003-0020	0.2308
513684	1514 NORFLEET	12831-001-0160	0.1256
513736	528 COLEMAN ST	12833-003-0190	0.2280
513714	515 COLEMAN ST	12832-002-0100	0.2767
513718	1521 CODY	12833-003-0010	0.2020
513735	602 COLEMAN ST	12833-003-0180	0.1285
513683	1518 NORFLEET	12831-001-0150	0.1314
513713	519 COLEMAN ST	12832-002-0090	0.1264
112258	1602 ASH	01155-001-0185	0.1548
513705	1518 ERVIN	12832-002-0010	0.2266
513712	523 COLEMAN ST	12832-002-0080	0.1971
-1022	No Address	No Account	0.0000
112284	215 BEE ST	01156-001-0081	0.2376
1140984	HOOD ST	01155-001-0091	0.6058
513707	508 BEE ST	12832-002-0030	0.2715
112306	1006 FRANK	01157-001-0194	0.2574
513711	527 COLEMAN ST	12832-002-0070	0.1776
112257	1606 ASH	01155-001-0183	0.1341
513733	608 COLEMAN ST	12833-003-0160	0.2667
513681	1526 NORFLEET	12831-001-0130	0.1253
112288	231 BEE ST	01156-001-0120	0.1748
112289	235 BEE ST	01156-001-0130	0.1642
112305	1008 FRANK	01157-001-0193	0.0908
112311	111 BEE ST	01157-001-0211	0.1866



## T11 Boundary Amendment Parcel List

PROPERTY ID	ADDRESS	ACCOUNT NUMBER	ACRES
112312	115 BEE ST	01157-001-0220	0.1836
112313	119 BEE ST	01157-001-0230	0.1821
112314	123 BEE ST	01157-001-0240	0.1867
112315	127 BEE ST	01157-001-0250	0.1805
112316	131 BEE ST	01157-001-0260	0.2020
513710	526 BEE ST	12832-002-0060	0.0992
112283	307 SHIRLEY ST	01156-001-0080	0.1837
513708	512 BEE ST	12832-002-0040	0.2412
112256	1610 ASH	01155-001-0181	0.1043
112269	313 BEE ST	01155-001-0320	0.1735
112270	315 BEE ST	01155-001-0330	0.1758
112262	319 BEE ST	01155-001-0220	0.1725
112271	321 BEE ST	01155-001-0340	0.1778
112251	SEGUIN ST	01155-001-0090	0.2235
112285	219 BEE ST	01156-001-0090	0.1901
112286	223 BEE ST	01156-001-0100	0.1900
112287	227 BEE ST	01156-001-0110	0.1898
513709	516 BEE ST	12832-002-0050	0.1934
112293	1615 ASH	01156-001-0400	0.0980
513680	1530 NORFLEET	12831-001-0120	0.2110
112292	1619 ASH	01156-001-0390	0.1408
513676	601 COLEMAN ST	12831-001-0080	0.4426
513734	606 COLEMAN ST	12833-003-0170	0.2627
513682	1522 NORFLEET	12831-001-0140	0.1301
513679	1534 NORFLEET	12831-001-0110	0.2818
513678	611 COLEMAN ST	12831-001-0100	0.3727
112255	1622 ASH	01155-001-0160	0.3857
112264	710 HOOD ST	01155-001-0270	0.1726
513677	605 COLEMAN ST	12831-001-0090	0.3981
112265	714 HOOD ST	01155-001-0280	0.1732
513675	531 BEE ST	12831-001-0070	0.2213
112266	718 HOOD ST	01155-001-0290	0.1741
112267	722 HOOD ST	01155-001-0300	0.1798
112301	510 HOOD ST	01157-001-0180	0.2620
112297	518 HOOD ST	01157-001-0140	0.1842
112268	724 HOOD ST	01155-001-0310	0.2235
112296	520 HOOD ST	01157-001-0130	0.1811
513674	527 BEE ST	12831-001-0060	0.2064
112300	510 HOOD ST	01157-001-0160	0.2668
112299	512 HOOD ST	01157-001-0151	0.1762
112295	522 HOOD ST	01157-001-0120	0.1794
513673	523 BEE ST	12831-001-0050	0.1645
112294	528 HOOD ST	01157-001-0110	0.2040
112282	602 HOOD ST	01156-001-0070	0.1922
112280	614 HOOD ST	01156-001-0060	0.1821
112250	2320 N WALTERS	01154-001-0060	0.3616
641089	2218 N WALTERS ST	17136-001-0010	3.7686
513672	519 BEE ST	12831-001-0040	0.3496
112279	630 HOOD ST	01156-001-0052	0.1744
112277	634 HOOD ST	01156-001-0041	0.1744
112290	638 HOOD ST	01156-001-0370	0.1736
112291	1623 ASH	01156-001-0380	0.1295
513669	501 BEE ST	12831-001-0010	0.3099
513670	507 BEE ST	12831-001-0020	0.3868

T11 Boundary Amendment Parcel List

PROPERTY ID	ADDRESS	ACCOUNT NUMBER	ACRES
513671	513 BEE ST	12831-001-0030	0.3784
513706	506 BEE ST	12832-002-0020	0.1625
461927	3930 E HOUSTON ST	10675-000-0021	13.1689
461929	3930 E HOUSTON ST	10675-000-0030	3.5029
461931	3930 E HOUSTON ST	10675-000-0050	6.0589
991365	COMMERCE ST	10675-000-0060	7.1342
461930	3930 E HOUSTON ST	10675-000-0040	0.8247
113172	1816 N NEW BRAUNFELS AVE	01269-001-0090	0.2879
461938	3503 MARTIN LUTHER KING DR	10677-000-0051	80.3814
1141712	E IH 10	10677-000-0032	9.3300
111080	605 CARSON	00993-003-0111	0.2482
111099	1801 N PALMETTO	00993-003-0221	0.1290
111100	627 CARSON	00993-003-0222	0.0903
111081	1314 MUNCEY	00993-003-0122	0.1211
111070	609 CARSON	00993-003-0062	0.5203
111073	621 CARSON	00993-003-0074	0.2165
111098	1807 N PALMETTO	00993-003-0211	0.2195
111097	1811 N PALMETTO	00993-003-0201	0.2318
111078	601 CARSON	00993-003-0091	0.3337
1175086	1320 MUNCEY	00993-003-0350	0.2490
1175088	1815 N PALMETTO	00993-003-0370	0.2155
1175087	612 QUITMAN ST	00993-003-0360	0.1404
461937	3503 MARTIN LUTHER KING DR	10677-000-0050	9.7042
461935	3860 E IH 10	10677-000-0030	33.4377
461925	E IH 10	10675-000-0018	2.9373
518983	4022 TAMARAK DR	13143-003-0280	0.1803
518984	4018 TAMARAK DR	13143-003-0290	0.1797
518985	4014 TAMARAK DR	13143-003-0300	0.1813
518986	4010 TAMARAK DR	13143-003-0310	0.1807
518987	4006 TAMARAK DR	13143-003-0320	0.1807
518996	4003 TAMARAK DR	13144-004-0070	0.2391
518991	4023 TAMARAK DR	13144-004-0020	0.1869
518992	4019 TAMARAK DR	13144-004-0030	0.1877
518993	4015 TAMARAK DR	13144-004-0040	0.1885
518988	4002 TAMARAK DR	13143-003-0330	0.2262
518994	4011 TAMARAK DR	13144-004-0050	0.1892
518990	4027 TAMARAK DR	13144-004-0010	0.1045
518995	4007 TAMARAK DR	13144-004-0060	0.1899
1159436	MARTIN LUTHER KING DR	10677-000-0012	80.8929
461926	3860 E IH 10	10675-000-0019	13.1557
518989	TAMARAK DR	13143-003-1000	0.5034
518982	4026 TAMARAK DR	13143-003-0270	0.1098
1175642	NOBLEWOOD DR	13143-003-1010	0.6577
111056	1315 WILLOW	00992-002-0100	0.1892
111055	1319 WILLOW	00992-002-0090	0.1099
111089	1323 MUNCEY	00993-003-0151	0.1080
111063	1318 WILLOW	00993-003-0010	0.1283
111064	534 QUITMAN ST	00993-003-0011	0.0640
111065	1314 WILLOW	00993-003-0021	0.1483
111090	538 QUITMAN ST	00993-003-0152	0.1186
111069	531 CARSON	00993-003-0061	0.1931
1177900	1319 MUNCEY ST	00993-003-0380	0.0731
111067	521 CARSON	00993-003-0041	0.1903
111068	523 CARSON	00993-003-0051	0.1888

T11 Boundary Amendment Parcel List

PROPERTY ID	ADDRESS	ACCOUNT NUMBER	ACRES
1013295	533 CARSON	00993-003-0075	0.1334
111066	517 CARSON	00993-003-0031	0.2040
111093	1321 MUNCEY	00993-003-0162	0.1127
104726	227 MASON	00485-002-0070	0.1209
104727	229 MASON	00485-002-0080	0.1488
104713	214 OLEANDER	00485-001-0150	0.1142
104715	216 OLEANDER	00485-001-0170	0.1075
104712	1711 N OLIVE ST	00485-001-0140	0.1227
104711	230 CARSON	00485-001-0132	0.1073
104709	1723 N OLIVE ST	00485-001-0120	0.1237
104716	1719 N OLIVE ST	00485-001-0180	0.1268
104714	1715 N OLIVE ST	00485-001-0160	0.1183
104718	220 OLEANDER	00485-001-0191	0.1131
113249	914 MASON	01274-006-0040	0.2358
1198066	1717 ROGERS AVE	01274-006-0054	0.0803
113250	918 MASON	01274-006-0051	0.2415
113128	912 CARSON	01267-003-0050	0.2509
113215	1730 N NEW BRAUNFELS AVE	01272-005-0011	0.8685